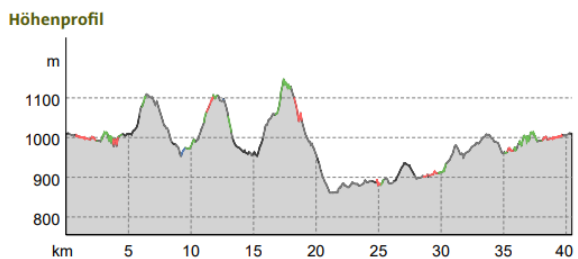
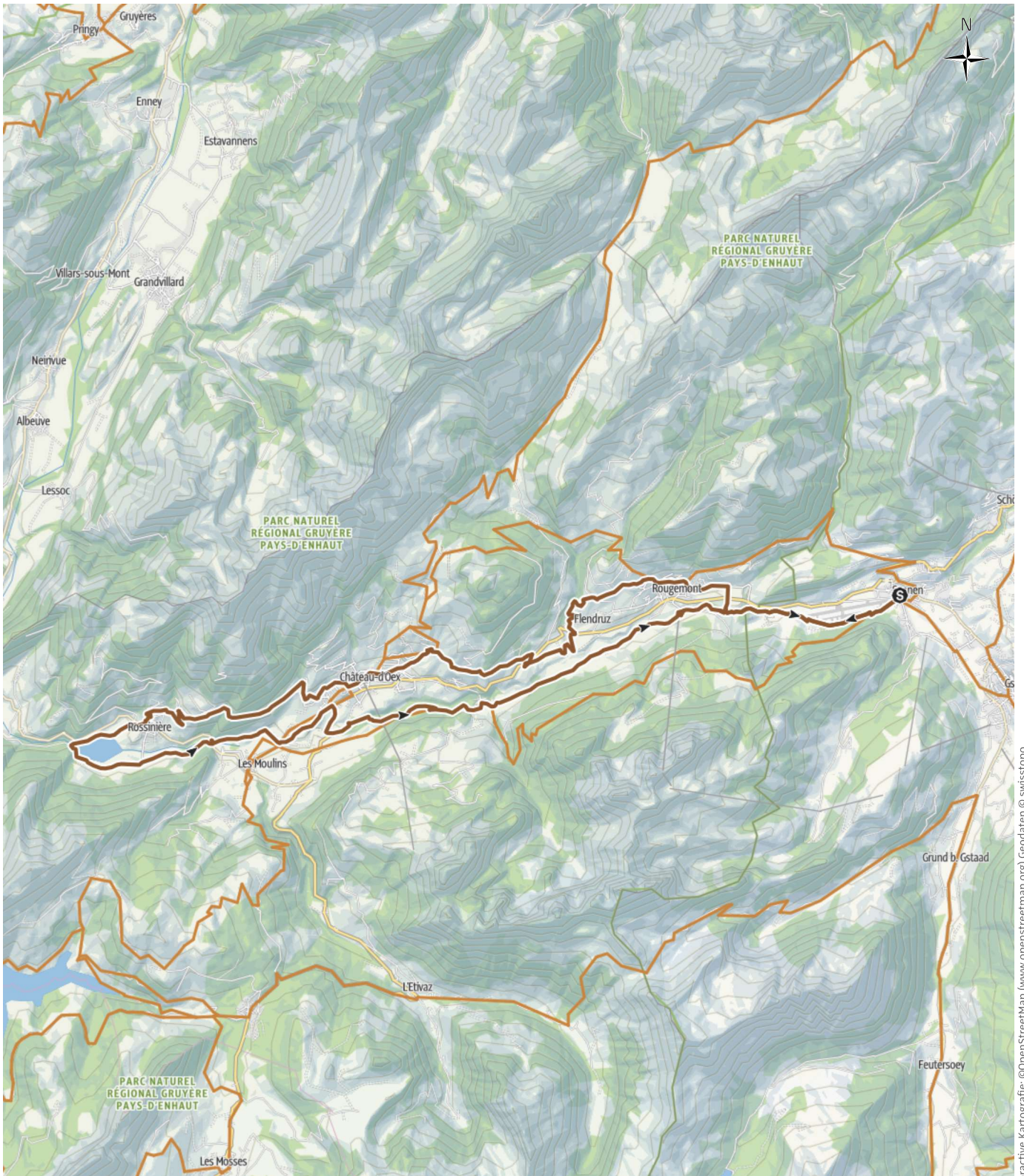


TOP Pays d'Enhaut Nr. 593: Rougemont - Château-d'Oex - Rougemont

↔ 40,5 km | ⌚ 4:45 h | ▲ 770 m | ▼ 770 m | Schwierigkeit mittel



Kartengrundlagen: outdooradoactive Kartografie; ©OpenStreetMap (www.openstreetmap.org) Geodaten © swisstopo

TOP Pays d'Enhaut Nr. 593: Rougemont Château d'Oex ...

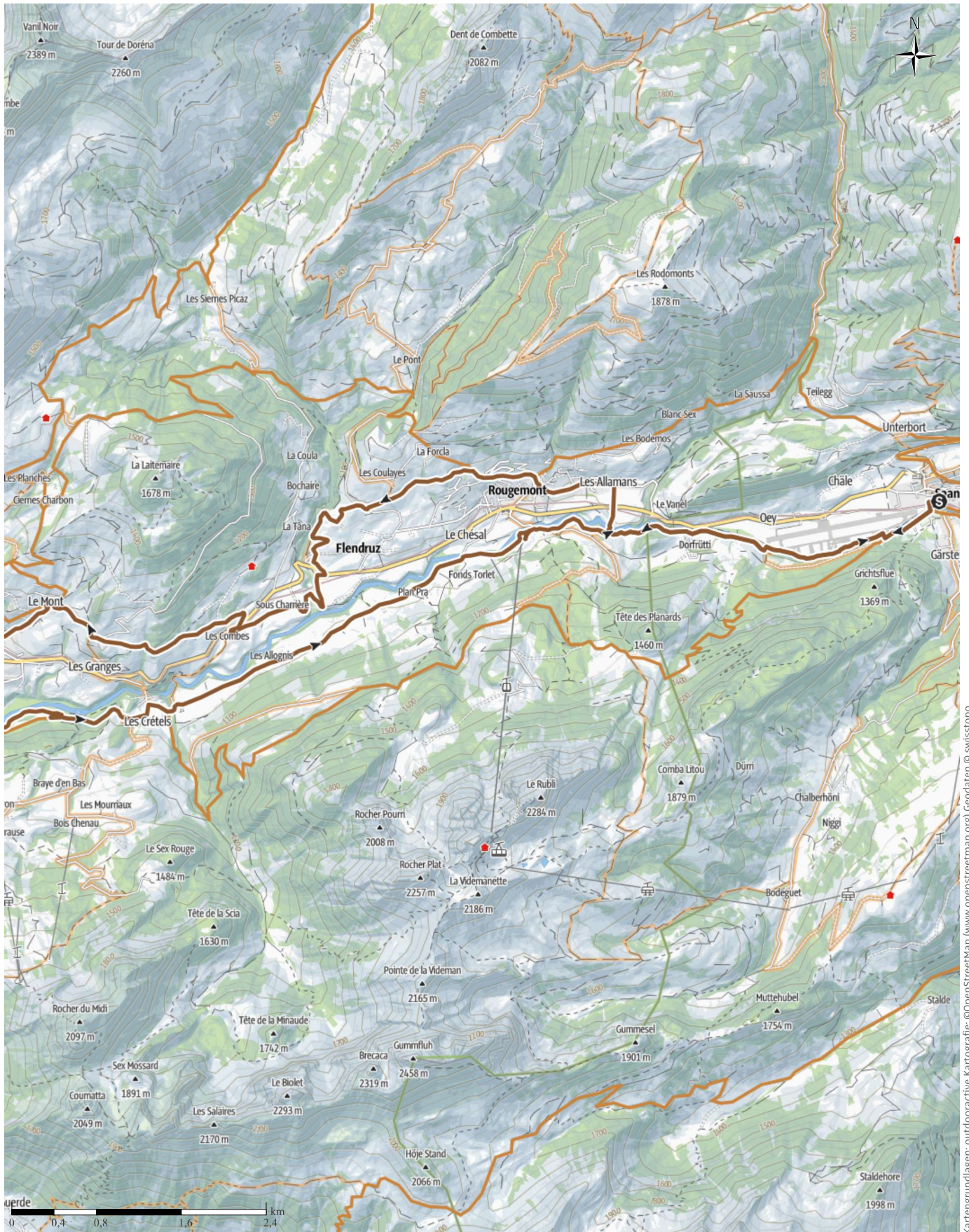
↔ 40,5 km

🕒 4:45 h

▲ 770 m

▼ 770 m

Schwierigkeit mittel



Kartengrundlagen: outdooractive Kartografie; ©OpenStreetMap (www.openstreetmap.org) Geodaten © swisstopo

TOP Pays d'Enhaut Nr. 593: Rougemont Château d'Oex ...

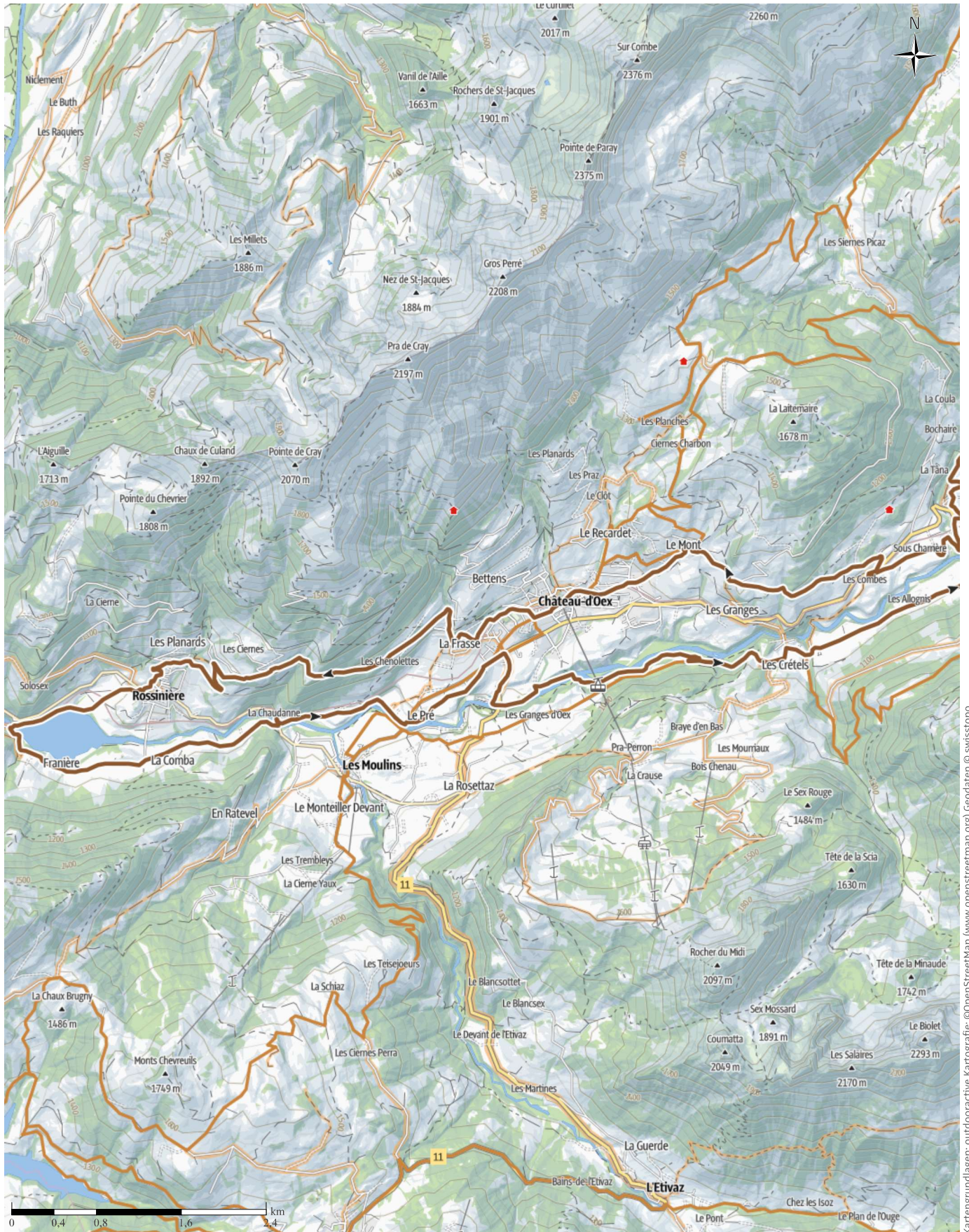
↔ 40,5 km

🕒 4:45 h

▲ 770 m

▼ 770 m

Schwierigkeit mittel

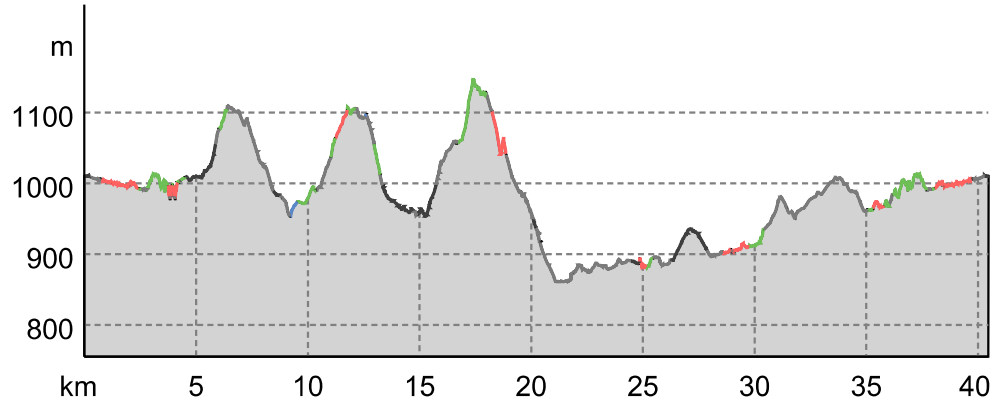


Kartengrundlagen: outdooractive Kartografie; ©OpenStreetMap (www.openstreetmap.org) Geodaten © swisstopo

Wegart

Asphalt	19,2 km
Schotterweg	0,4 km
Weg	7,8 km
Pfad	6,7 km
Straße	6,5 km

Höhenprofil



Tourdaten

Mountainbike

Strecke	↔	40,5 km
Dauer	🕒	4:45 h
Aufstieg	⬆️	770 m
Abstieg	⬇️	770 m

Schwierigkeit	mittel
Kondition	●●●●●
Technik	S1 / 3
Höhenlage	1.147 m 861 m

Beste Jahreszeit

JAN	FEB	MÄR
APR	MAI	JUN
JUL	AUG	SEP
OKT	NOV	DEZ

Bewertungen

Autoren	●●●●●
Erlebnis	●●●●●
Landschaft	●●●●●

Weitere Tourdaten

Eigenschaften

mit Bahn und Bus erreichbar	aussichtsreich
geologische Highlights	faunistische Highlights
botanische Highlights	

Auszeichnungen

- 🔄 Rundtour
- 🍴 Einkehrmöglichkeit



Quelle
Destination Gstaad
 Promenade 41
 3780 Gstaad
 Telefon +41 33 748 81 81
 Fax
 info@gstaad.ch
<https://www.gstaad.ch>

Diese Tour bietet interessante Entdeckungen im Tal des Pays-d'Enhaut, auf der man der Saane folgt und durchs Grüne fährt.

Die Tour beginnt in Château-d'Oex mit einer atemberaubenden Aussicht auf die umliegenden Dörfer und grüne Wiesen. Man verlässt die Ebene in Richtung Alpweiden und Gipfel, um eine Gegend in den Waadtländer Alpen zu entdecken, in der die Natur noch das Sagen hat. Die Tour führt weiter nach Rossinière, wo man am See eine Verschnaufpause einlegen kann, bevor es der Saane entlang bis nach Rougemont weitergeht.



Destination Gstaad
 Aktualisierung: 05.10.2021

Autorentipp

Die Tour kann in Saanen gestartet werden. Auf dem Wanderweg entlang der Saane gelangt man auf einfachem Trail nach Rougemont.

Sicherheitshinweise

Vorsicht: Auf den höher gelegenen Wegen kann es beim Überqueren der Alpweiden schwierige Passagen haben. Bei schlechten Wetterbedingungen kann die Strecke rutschig sein (Wurzeln, Brücken, Kies, Alpweiden).

Informationsmaterial

Weitere Infos und Links

Diese Route ist nur in eine Richtung signalisiert:
Château-d'Oex-Rossinière-Rougemont-Château-d'Oex.

Wegbeschreibung

Start der Tour

Rougemont

Koordinaten:

DD: 46.488672, 7.260814

GMS: 46°29'19.2"N 7°15'38.9"E

UTM: 32T 366522 5149814

w3w: ///schwarzes.verliehen.veranstaltung

Ende der Tour

Rougemont

Wegbeschreibung

Rougemont – Flendrux – Chateau-d'Oex – Rossinière –
Les Moulins – Gérignoz – Rougemont

Anreise



Diese Tour ist gut mit Bahn und Bus erreichbar.

Öffentliche Verkehrsmittel

MOB Zweisimmen-Montreux

Anfahrt

Die Destination Gstaad liegt im Südwesten der Schweiz unmittelbar an der Grenze zum französischsprachigen Landesteil. Die Region ist per Bahn oder Auto von der Thunerseeregion, dem Genferseeraum und dem Greyerzerland bequem erreichbar. Direkte Verbindungen zum europäischen Hochgeschwindigkeits-Zugnetz und zu allen internationalen Flughäfen der Schweiz garantieren eine zeitsparende und angenehme Anreise. Hauptverkehrsmittel in der Destination Gstaad sind die Bahn "MOB" (Montreux-Oberland Bernois) und zahlreiche Postbuslinien.

Auf der Seite Anreise und ÖV auf gstaad.ch finden Sie ausführliche Anreise-Informationen.

Parken

Bahnhof Rougemont